

51 - MARNE

**CRÉATION DU SITE PATRIMONIAL REMARQUABLE DU  
CENTRE-VILLE DE REIMS**

**DIAGNOSTIC TERRITORIAL**

**ÉTUDE HISTORIQUE**



**PIÈCES GRAPHIQUES**

Septembre 2017

Agence Pierre-Yves CAILLAULT  
Architecte en Chef des Monuments  
Historiques  
1 rue Bénard, 75014 Paris  
Tél. 01 53 90 20 40 / Fax 01 53 90 20 49

PRAXYS  
Paysage et territoire  
155 rue de Belleville, 75019 Paris  
Tél. 01 42 77 26 13

Atelier PATRIMOINE & PAYSAGES  
Architecte du Patrimoine  
655 chemin des Bois, 84000 Avignon  
Tél. 06 85 54 35 61

L'ATELIER DES TERRITOIRES  
Environnement - Urbanisme  
1 rue Marie-Anne de Bovet, 57004 Metz  
Tél. 03 87 63 02 00 / Fax 03 87 63 15 20

# TABLE DES MATIÈRES

<b>ÉVOLUTION DE LA TRAME VIAIRE .....</b>	<b>3</b>
ANTIQUITÉ	
1er siècle .....	6
DE L'ANTIQUITÉ AU MOYEN ÂGE	
1er - IXe siècle .....	7
MOYEN ÂGE	
IXe-XIIIe siècle .....	8
DU MOYEN ÂGE AUX TEMPS MODERNES	
XIIIe - fin du XVIe siècle .....	9
TEMPS MODERNES	
Fin du XVIe - milieu du XVIIe siècle .....	10
TEMPS MODERNES	
Milieu du XVIIe - milieu du XVIIIe siècle.....	11
LA FIN DES TEMPS MODERNES ET LA RÉVOLUTION	
Milieu du XVIIIe - début du XIXe siècle .....	12
DE LA RÉVOLUTION À NOS JOURS	
Début du XIXe - milieu du XIXe siècle .....	13
DE LA RÉVOLUTION À NOS JOURS	
Milieu du XIXe - début du XXe siècle.....	14
DE LA RÉVOLUTION À NOS JOURS	
XXe siècle .....	15
<b>ÉVOLUTION DU BÂTI ET DES ÉLÉMENTS REMARQUABLES .....</b>	<b>16</b>
ANTIQUITÉ	
1er siècle .....	18
DE L'ANTIQUITÉ AU MOYEN ÂGE	
1er - IXe siècle .....	19
MOYEN ÂGE	
IXe-XIIIe siècle .....	20
DU MOYEN ÂGE AUX TEMPS MODERNES	
XIIIe - fin du XVIe siècle .....	21
TEMPS MODERNES	
Fin du XVIe - milieu du XVIIe siècle .....	22
TEMPS MODERNES	
Milieu du XVIIe - milieu du XVIIIe siècle.....	23
LA FIN DES TEMPS MODERNES ET LA RÉVOLUTION	
Milieu du XVIIIe - début du XIXe siècle .....	24
DE LA RÉVOLUTION À NOS JOURS	
Début du XIXe - milieu du XIXe siècle .....	25

DE LA RÉVOLUTION À NOS JOURS	
Milieu du XIXe - début du XXe siècle.....	26

DE LA RÉVOLUTION À NOS JOURS	
XXe siècle.....	27

**DOSSIER ICONOGRAPHIQUE..... 28**

PLAN DE REIMS EN 1590.....	29
----------------------------	----

PLAN COLIN - 1665.....	30
------------------------	----

PLAN DE REIMS EN 1760.....	31
----------------------------	----

PLAN LEGENDRE - 1769.....	32
---------------------------	----

PLAN CAILLET - 1825.....	33
--------------------------	----

PLAN LECOCQ - 1825.....	34
-------------------------	----

PLAN DE REIMS EN 1854.....	35
----------------------------	----

PLAN DE REIMS EN 1889.....	36
----------------------------	----

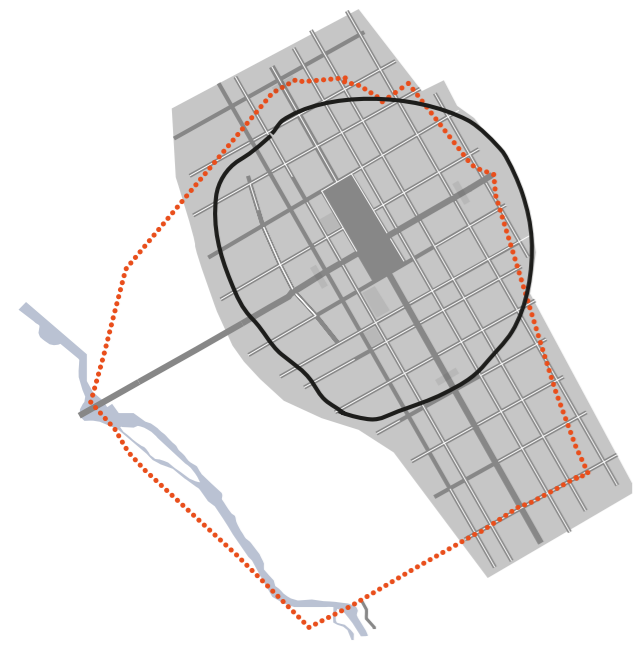
PLAN DE REIMS EN 1903.....	37
----------------------------	----

PROJET POUR LE CENTRE-VILLE DE REIMS EN 1920.....	38
---	----

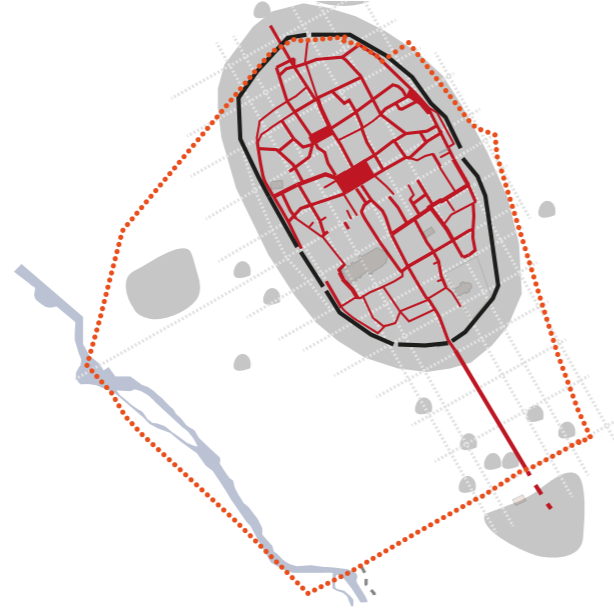
ÉVOLUTION DE LA TRAME VIAIRE

---





Ier siècle



Ier - IXe siècle



IXe-XIIIe siècle



XIIIe - fin du XVIe siècle



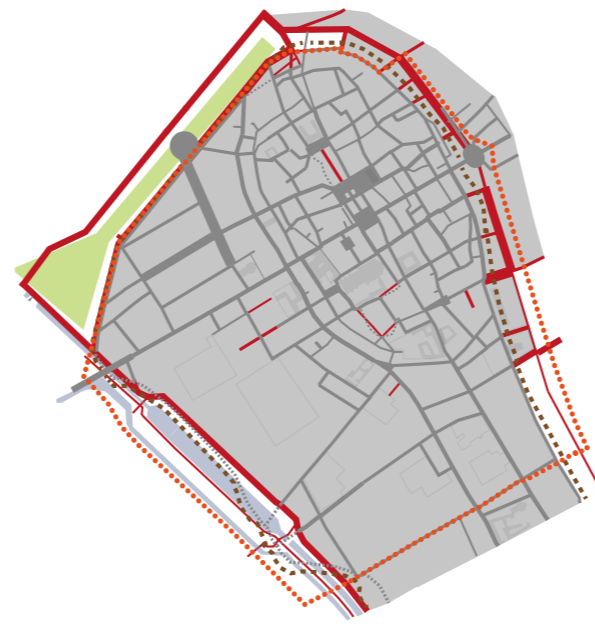
Fin du XVIe - milieu du XVIIe siècle



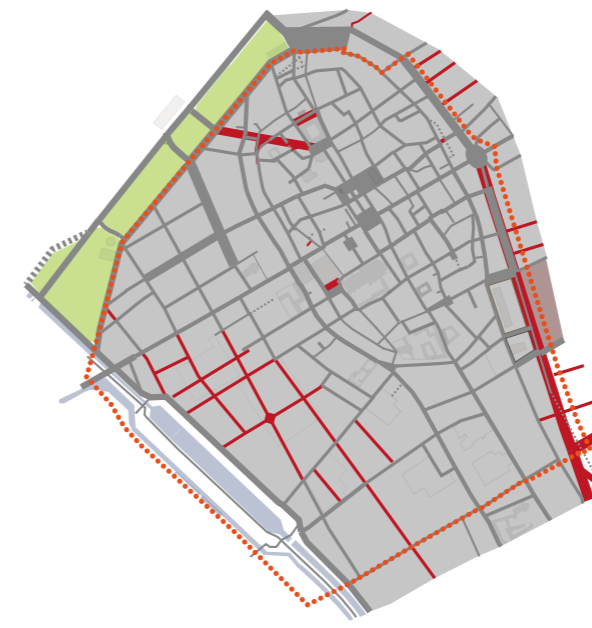
Milieu du XVIIe - milieu du XVIIIe siècle



Milieu du XVIIIe - début du XIXe siècle



Début du XIXe - milieu du XIXe siècle



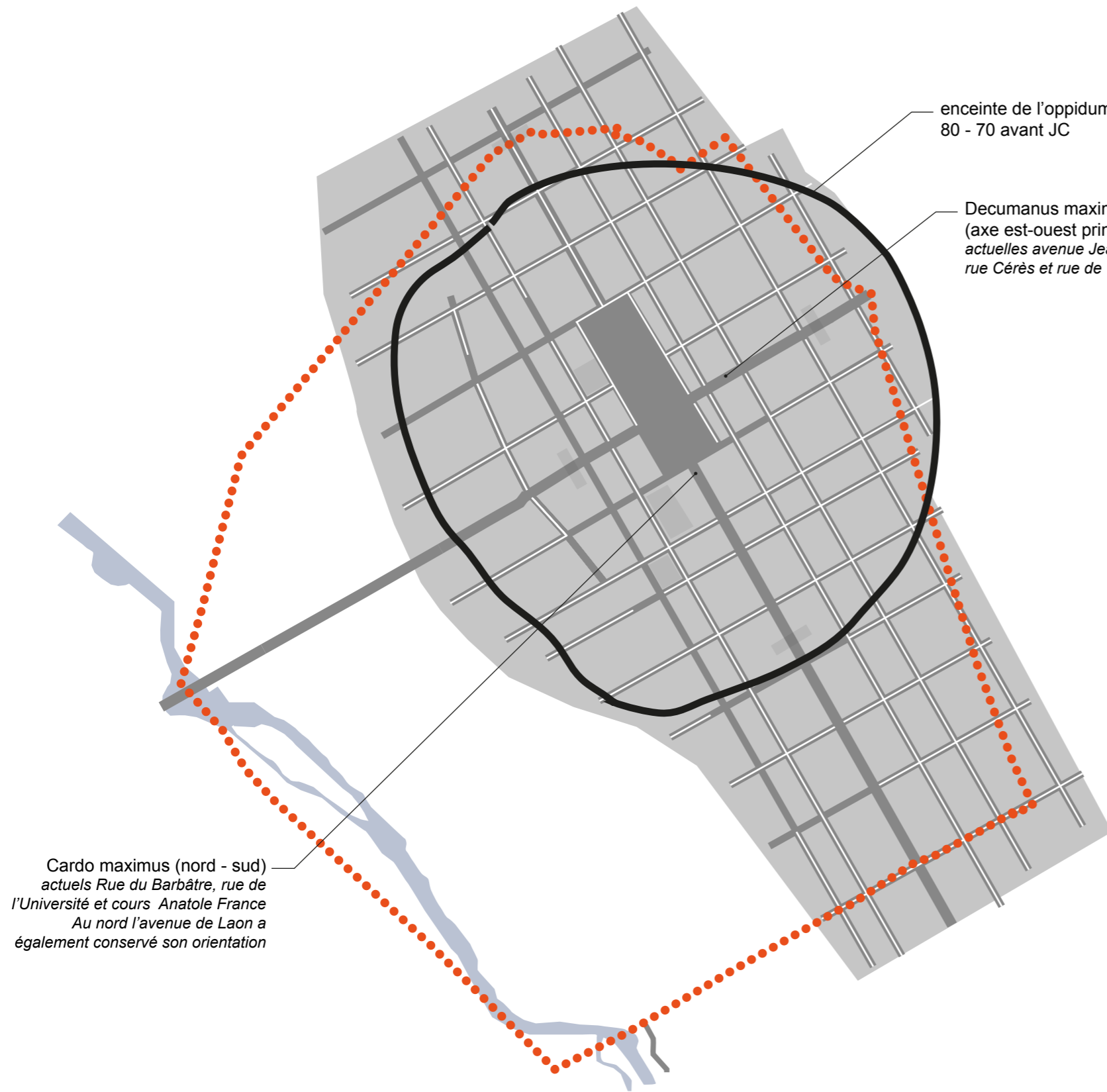
Milieu du XIXe - début du XXe siècle



XXe siècle

# ANTIQUITÉ

1<sup>er</sup> s. avant JC - 1<sup>er</sup> s. après JC



- EXISTANT**
- Voies existantes attestées
  - Voies existantes restituées
  - Places et espaces publics
  - Enceinte

- EVOLUTION**
- Nouvelles voies
  - Voies disparues
  - Nouvelles places urbaines
  - Enceinte disparue
  - Nouvelle enceinte

- Cours d'eau
- Espaces verts
- Périmètre de l'étude

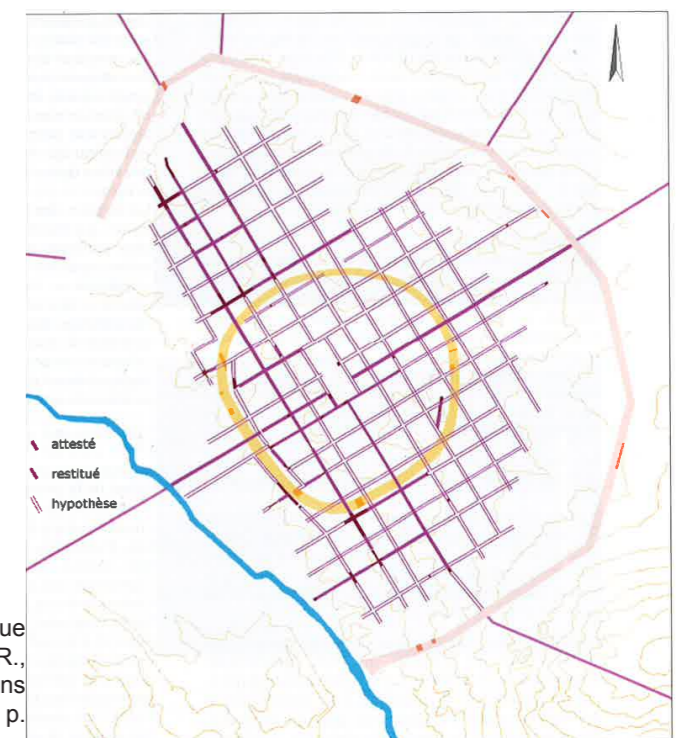
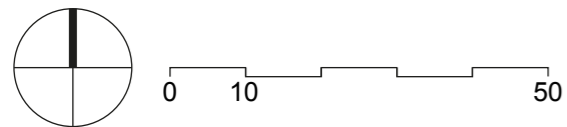
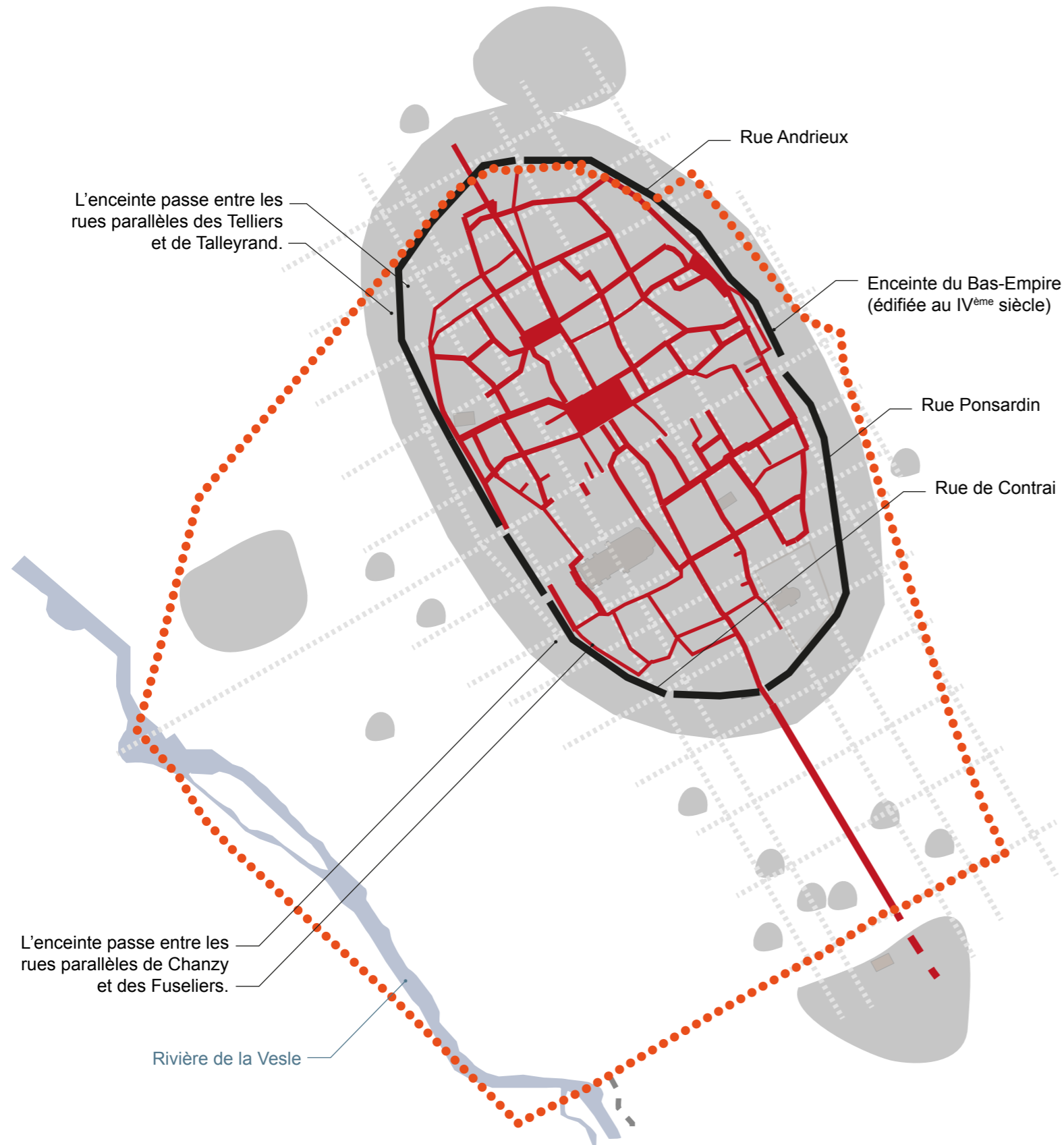


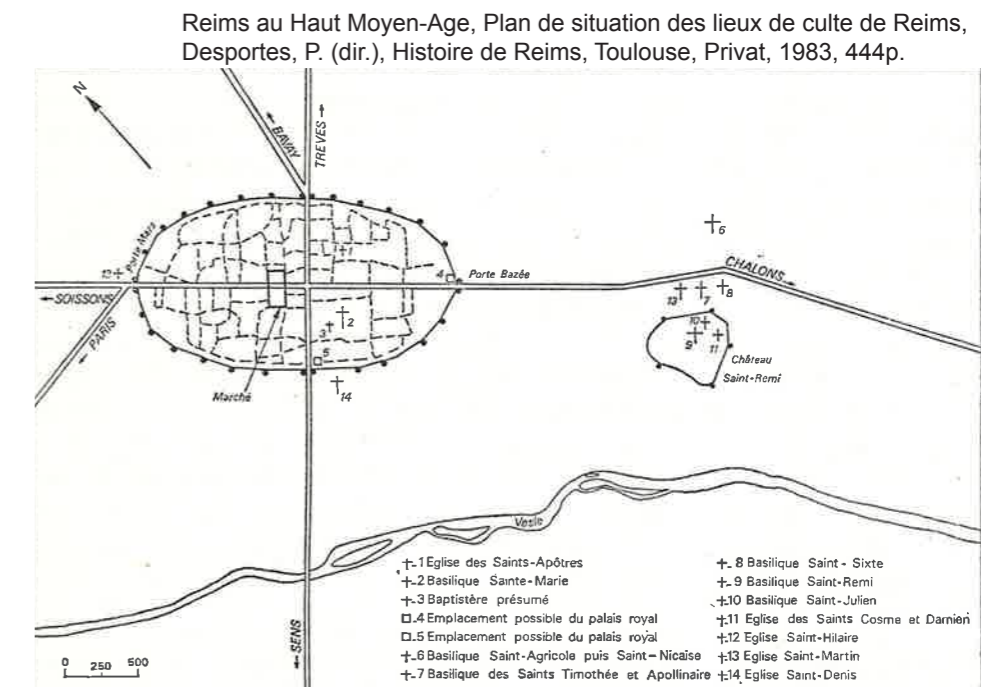
Schéma d'organisation de la ville antique  
CHOSSENOT, R., ESTEBAN, A., NEISS, R.,  
Carte archéologique de la Gaule 51-2 : Reims, Académie des Inscriptions  
et Belles Lettres, 2010, 480 p.

# DE L'ANTIQUITÉ AU MOYEN-ÂGE

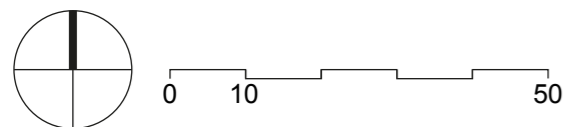
1<sup>er</sup> s. - IX<sup>es</sup> s.



- EXISTANT**
- Voies existantes
  - Places et espaces publics
  - Enceinte
- EVOLUTION**
- Nouvelles voies
  - Voies disparues
  - Nouvelles places urbaines
  - Enceinte disparue
  - Nouvelle enceinte
- Cours d'eau
  - Espaces verts
  - Périmètre de l'étude



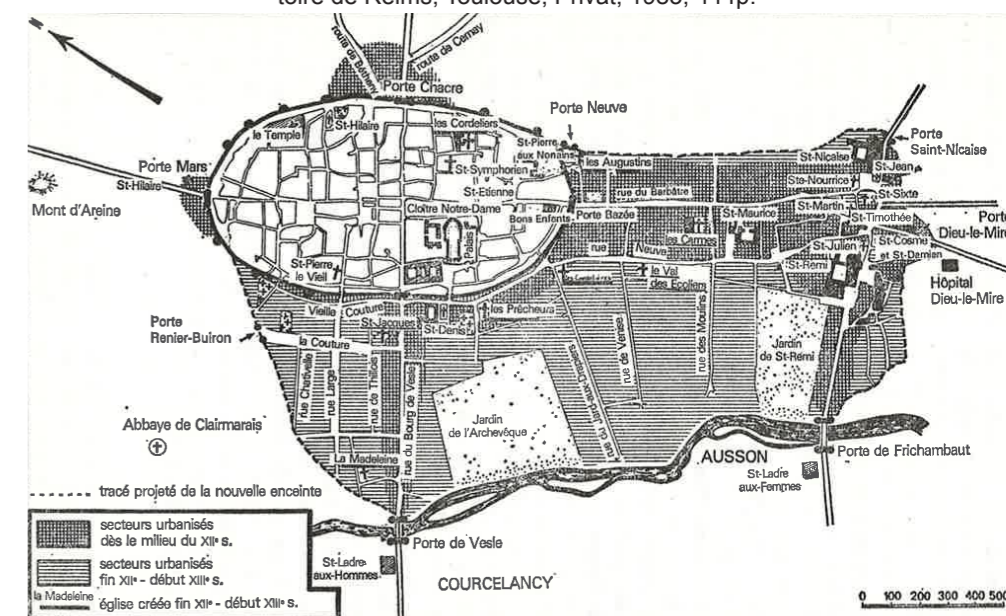
La construction d'une nouvelle enceinte au IV<sup>ème</sup> siècle après JC a pour effet de créer une zone de périphérie entre les fossés de cette enceinte et la grande enceinte du Haut-Empire (qui n'est pas représentée car elle se trouve à l'extérieur du périmètre considéré). Des indices archéologiques anciens et plus récents semblent confirmer l'existence de lieux habités à l'extérieur de l'enceinte. Nous avons représenté ces sites de façon schématique à travers des tâches grises et ponctuelles. Au sud de la ville, on voit également l'amorce du quartier chrétien extra-muros qui devient à la période suivante le bourg Saint-Remi.







Reims à la fin du XIII<sup>ème</sup> siècle, Extrait de Desportes, P. (dir.), Histoire de Reims, Toulouse, Privat, 1983, 444p.



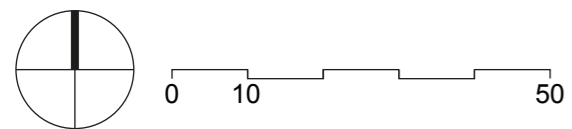
# DU MOYEN-ÂGE AUX TEMPS MODERNES

XIII<sup>ème</sup> s. - fin du XVI<sup>ème</sup> s.



- EXISTANT**
- Voies existantes
  - Places et espaces publics
  - Enceinte
- EVOLUTION**
- Nouvelles voies
  - Voies disparues
  - Nouvelles places urbaines
  - Enceinte disparue
  - Nouvelle enceinte
- Cours d'eau
  - Espaces verts
  - Périmètre de l'étude

Plan de Reims en 1590, Archives Municipales, 1Fi475





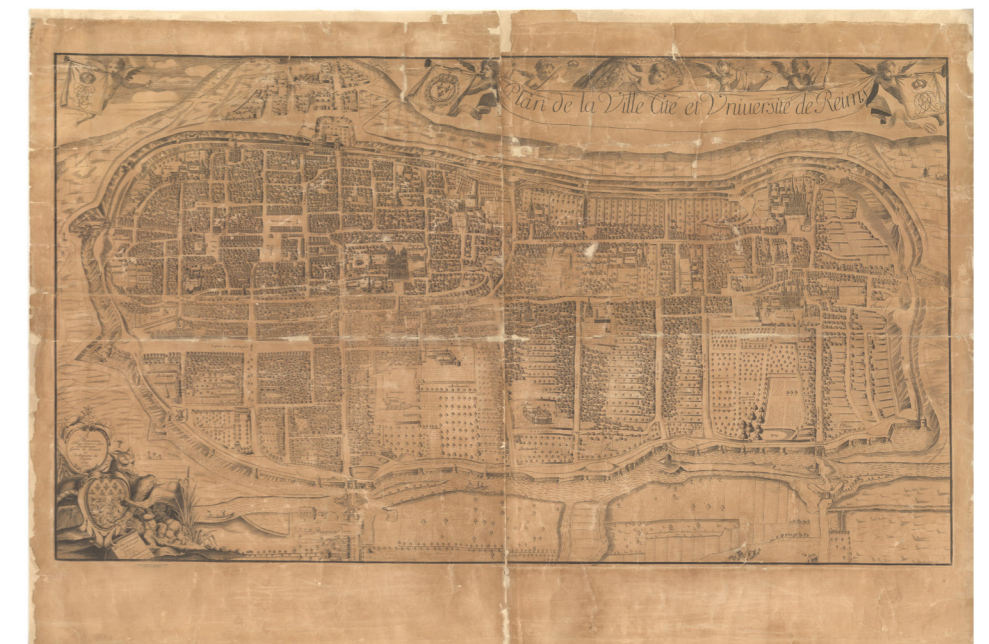
# TEMPS MODERNES

fin du XVI<sup>ème</sup> s. - milieu du XVII<sup>ème</sup> s.



- EXISTANT**
- Voies existantes
  - Places et espaces publics
  - Enceinte
- EVOLUTION**
- Nouvelles voies
  - Voies disparues
  - Nouvelles places urbaines
  - Enceinte disparue
  - Nouvelle enceinte
- Cours d'eau
  - Espaces verts
  - Périmètre de l'étude

Plan Colin - 1665, Archives Municipales, 1Fi175





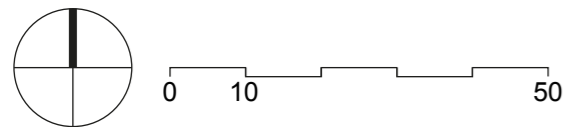
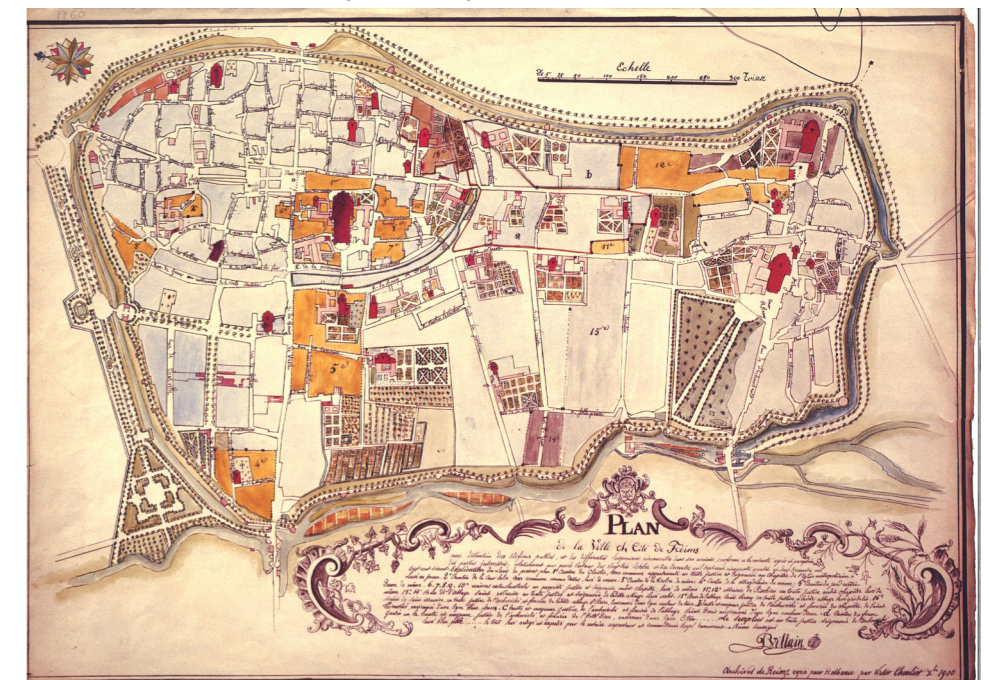
# TEMPS MODERNES

milieu du XVII<sup>ème</sup> s. - milieu du XVIII<sup>ème</sup> s.



- EXISTANT**
- Voies existantes
  - Places et espaces publics
  - Enceinte
- EVOLUTION**
- Nouvelles voies
  - Voies disparues
  - Nouvelles places urbaines
  - Enceinte disparue
  - Nouvelle enceinte
- Cours d'eau
  - Espaces verts
  - Périmètre de l'étude

Plan de Reims en 1760, copie de Victor Charlier en 1900, Bibliothèque Municipale



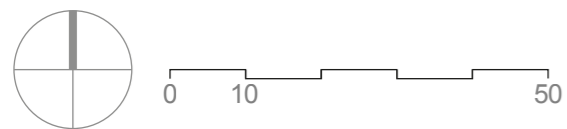
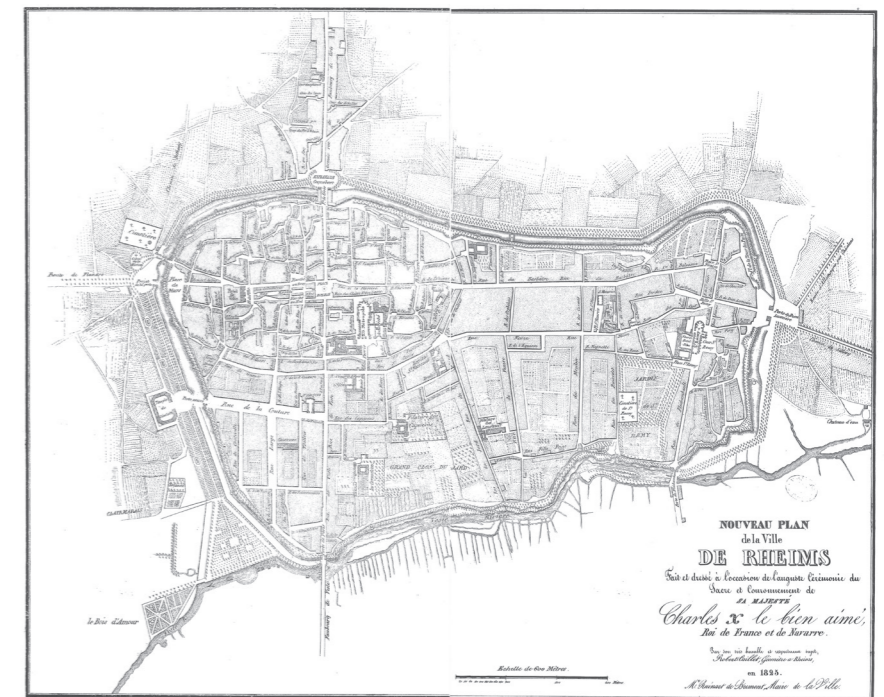
# FIN DES TEMPS MODERNES ET LA RÉVOLUTION

milieu du XVIII<sup>ème</sup> s. - début du XIX<sup>ème</sup> s.



- EXISTANT**
- Voies existantes
  - Places et espaces publics
  - Enceinte
- EVOLUTION**
- Nouvelles voies
  - Voies disparues
  - Nouvelles places urbaines
  - Enceinte disparue
  - Nouvelle enceinte
- Cours d'eau
  - Espaces verts
  - Périmètre de l'étude

Plan Caillet - 1825, Association Reims Histoire Archéologie





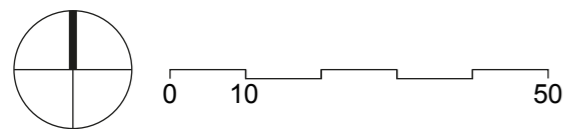
# DE LA RÉVOLUTION À NOS JOURS

début du XIX<sup>ème</sup> s. - milieu du XIX<sup>ème</sup> s.



- EXISTANT**
- Voies existantes
  - Places et espaces publics
  - Enceinte
- EVOLUTION**
- Nouvelles voies
  - Voies disparues
  - Nouvelles places urbaines
  - Enceinte disparue
  - Nouvelle enceinte
- Cours d'eau
  - Espaces verts
  - Périmètre de l'étude

Plan de Reims en 1854, Archives Municipales, 1Fi466

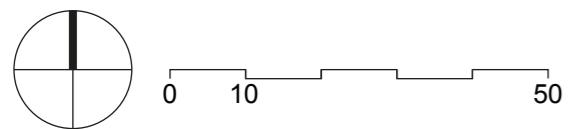


# DE LA RÉVOLUTION À NOS JOURS

milieu du XIX<sup>ème</sup> s. - début du XX<sup>ème</sup> s.



Plan de Reims en 1903, Archives Municipales, 1Fi443

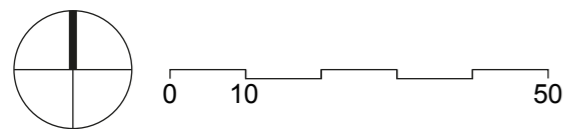






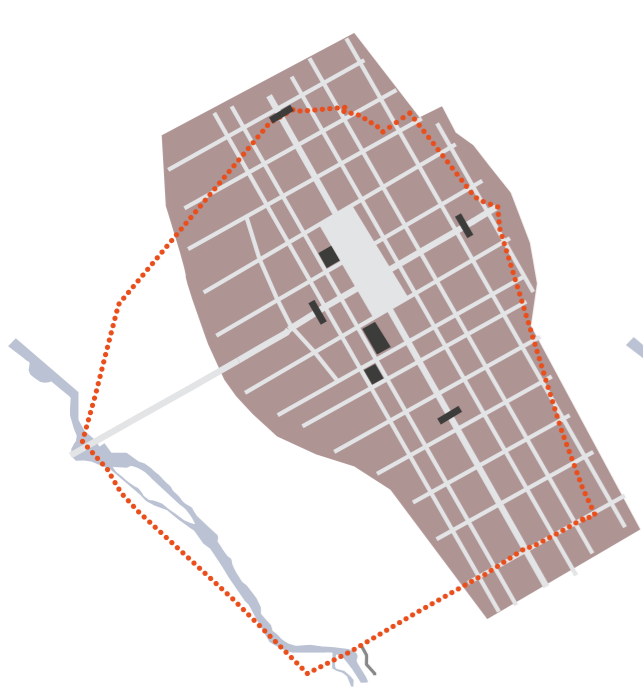
- EXISTANT**
- Voies existantes
  - Places et espaces publics
  - Enceinte
- EVOLUTION**
- Nouvelles voies
  - Voies disparues
  - Nouvelles places urbaines
  - Enceinte disparue
  - Nouvelle enceinte
- Cours d'eau
  - Espaces verts
  - Périmètre de l'étude

Cadastre de la commune de Reims, 2017, Direction de l'Urbanisme, de l'Aménagement Urbain et de l'Archéologie (DUAUA), Ville de Reims

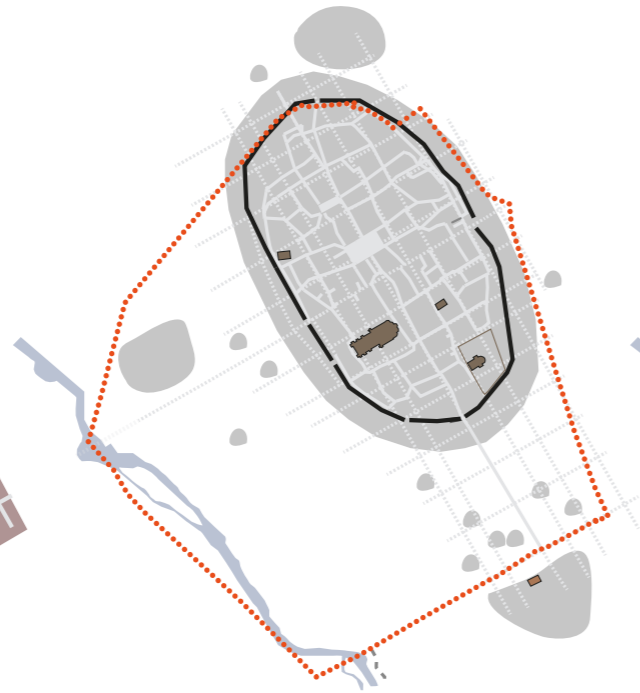


ÉVOLUTION DU BÂTI ET DES ÉLÉMENTS REMARQUABLES





1er siècle



1er - IXe siècle



IXe-XIIIe siècle



XIIIe - fin du XVIe siècle



Fin du XVIe - milieu du XVIIe siècle



Milieu du XVIIe - milieu du XVIIIe siècle



Milieu du XVIIIe - début du XIXe siècle



Début du XIXe - milieu du XIXe siècle



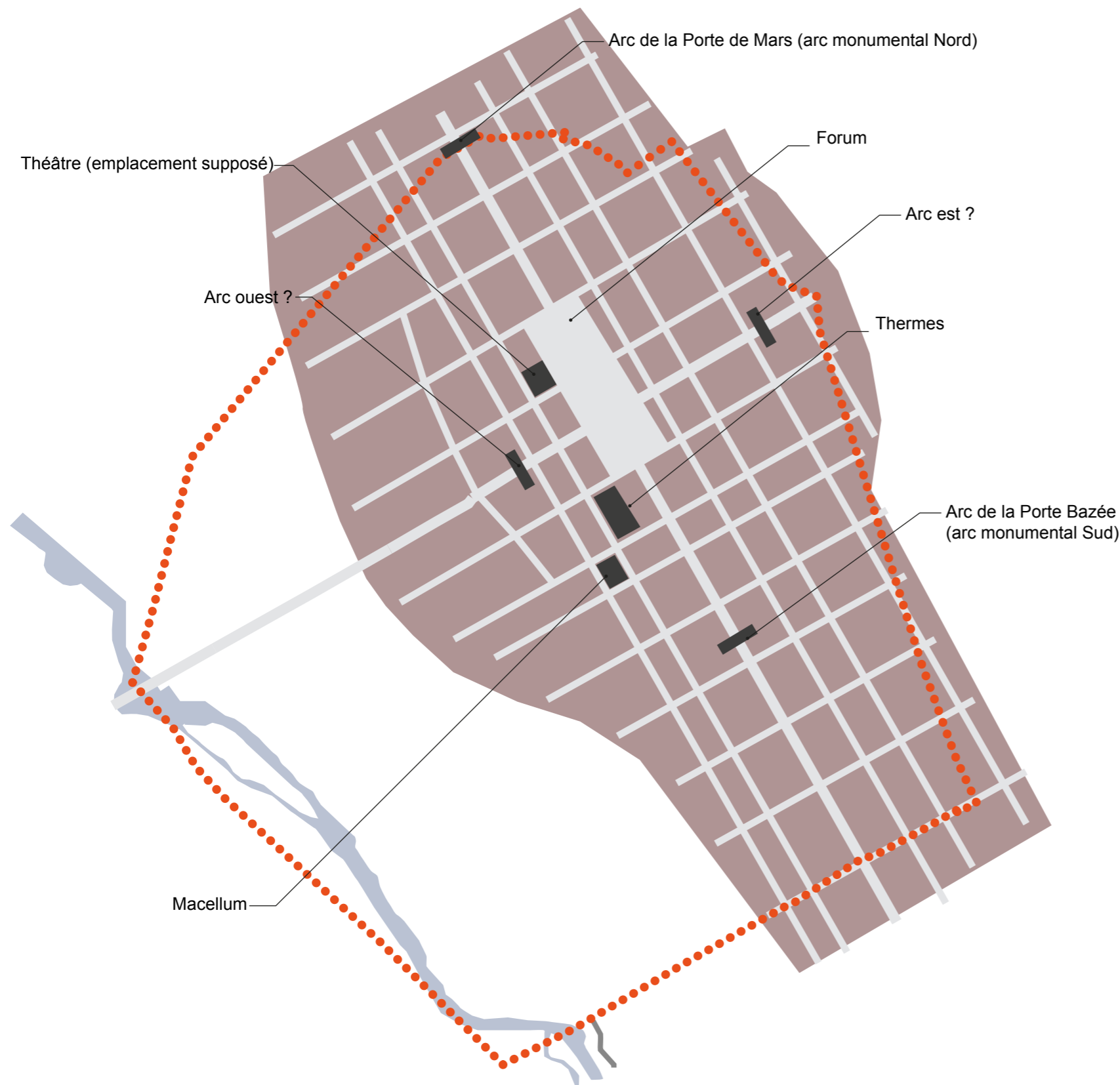
Milieu du XIXe - début du XXe siècle



XXe siècle

# ANTIQUITÉ

1<sup>er</sup> s. avant JC - 1<sup>er</sup> s. après JC



- EXISTANT**
- Ilots existants
  - Bâtiments emblématiques existants
  - Places et espaces publics

- EVOLUTION**
- Nouveaux îlots
  - Nouveaux bâtiments emblématiques
  - Bâtiments emblématiques disparus
  - Nouvelle enceinte
  - Nouvelles voies
  - Voies disparues

- Cours d'eau
- Espaces verts
- Périmètre de l'étude

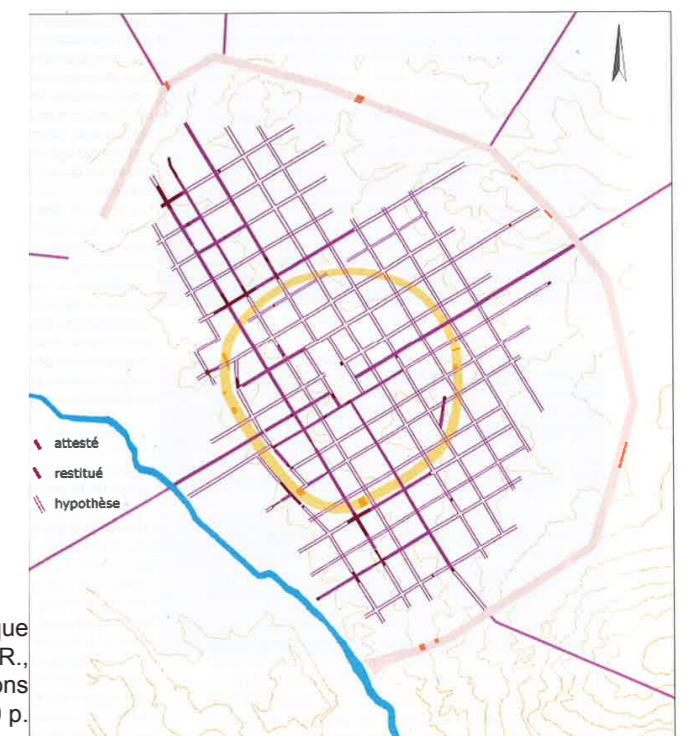


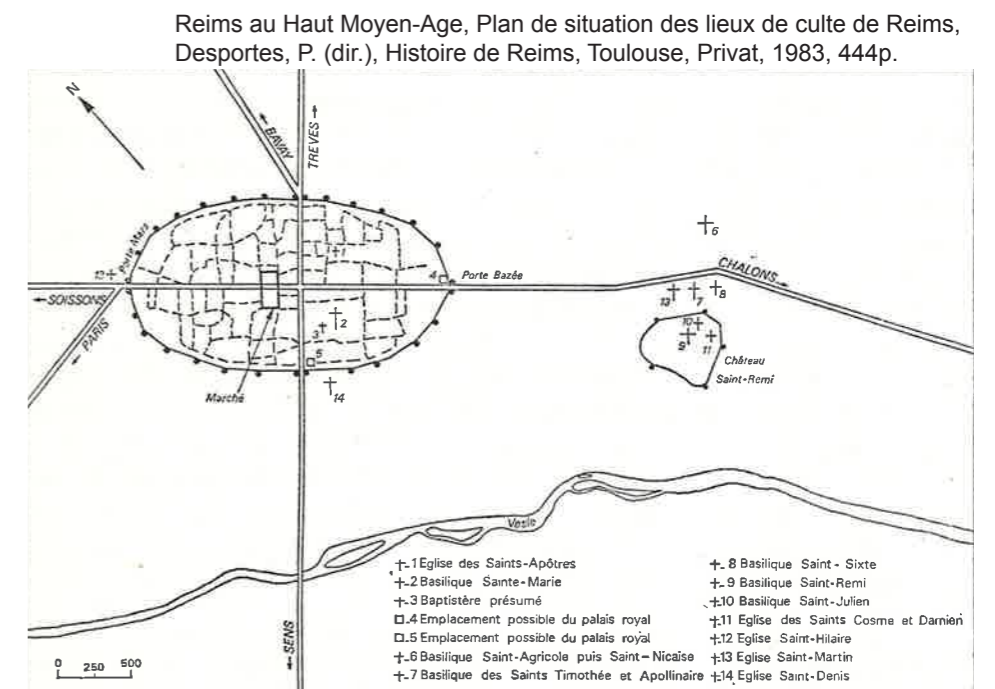
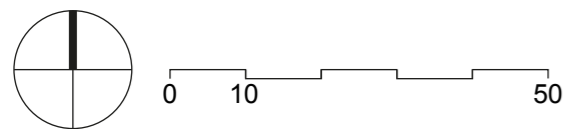
Schéma d'organisation de la ville antique  
 CHOSSENOT, R., ESTEBAN, A., NEISS, R.,  
 Carte archéologique de la Gaule 51-2 : Reims, Académie des Inscriptions  
 et belles lettres, 2010, 480 p.



- EXISTANT**
- Ilots existants
  - Bâtiments emblématiques existants
  - Places et espaces publics

- EVOLUTION**
- Nouveaux îlots
  - Nouveaux bâtiments emblématiques
  - Bâtiments emblématiques disparus
  - Nouvelle enceinte
  - Nouvelles voies
  - Voies disparues

- Cours d'eau
- Espaces verts
- Périmètre de l'étude



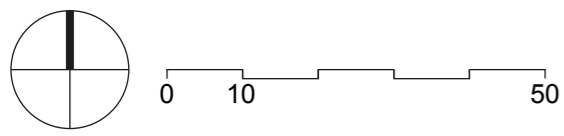




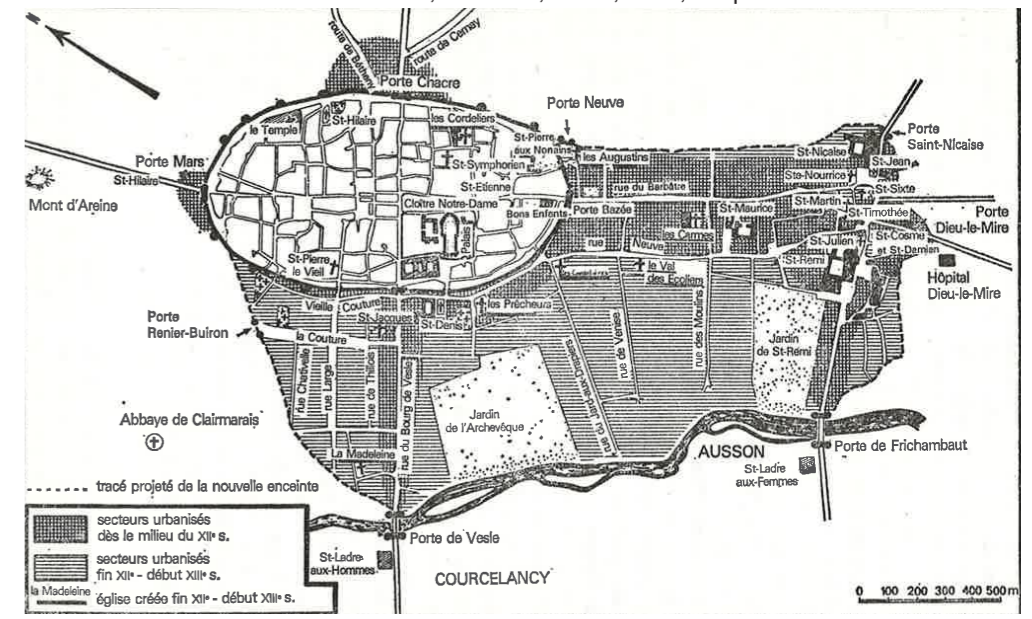
- EXISTANT**
- Ilots existants
  - Bâtiments emblématiques existants
  - Places et espaces publics

- EVOLUTION**
- Nouveaux îlots
  - Nouveaux bâtiments emblématiques
  - Bâtiments emblématiques disparus
  - Nouvelle enceinte
  - Nouvelles voies
  - Voies disparues

- Cours d'eau
- Espaces verts
- Périmètre de l'étude



Reims à la fin du XIII<sup>ème</sup> siècle, Extrait de Desportes, P. (dir.), Histoire de Reims, Toulouse, Privat, 1983, 444p.

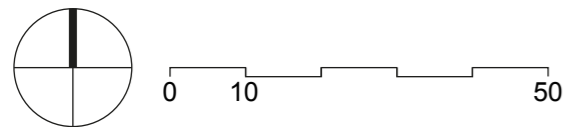


# DU MOYEN-ÂGE AUX TEMPS MODERNES

XIII<sup>ème</sup> s. - fin du XVI<sup>ème</sup> s.



- EXISTANT**
- Ilots existants
  - Bâtiments emblématiques existants
  - Places et espaces publics
- EVOLUTION**
- Nouveaux îlots
  - Nouveaux bâtiments emblématiques
  - Bâtiments emblématiques disparus
  - Nouvelle enceinte
  - Nouvelles voies
  - Voies disparues
  - Cours d'eau
  - Espaces verts
  - Périmètre de l'étude



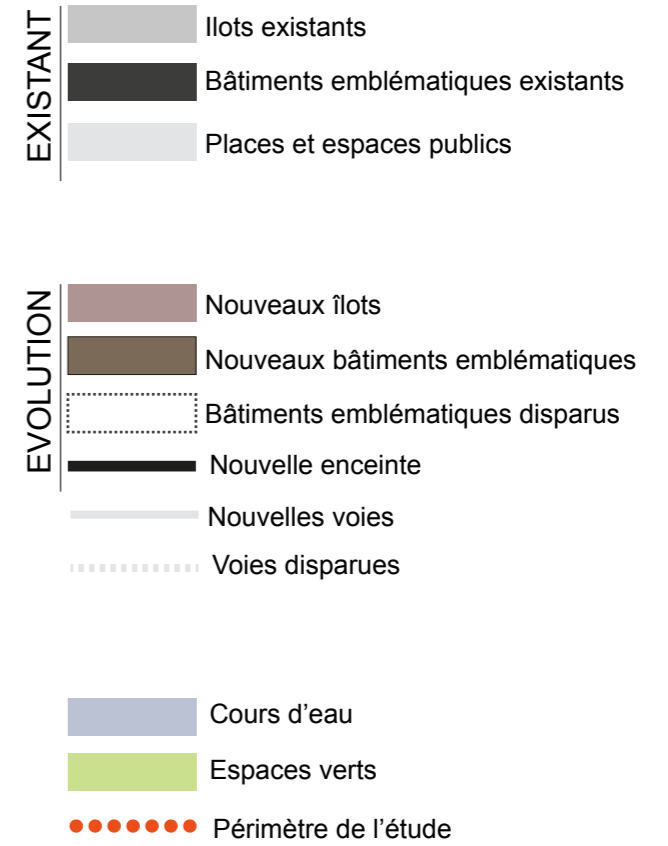
Plan de Reims en 1590, Archives Municipales, 1Fi475



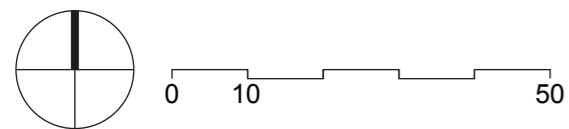


# TEMPS MODERNES

fin du XVI<sup>ème</sup> s. - milieu du XVII<sup>ème</sup> s.



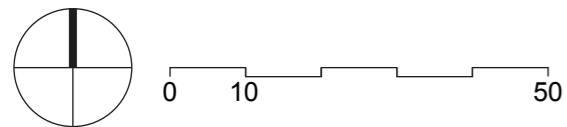
Plan Colin - 1665, Archives Municipales, 1Fi175



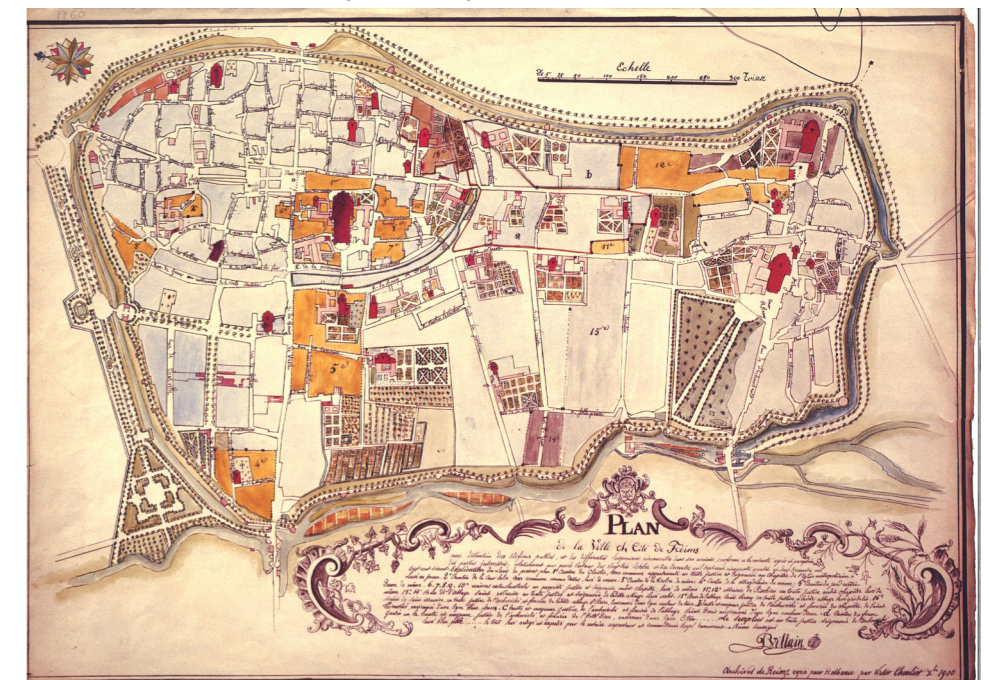


# TEMPS MODERNES

milieu du XVII<sup>ème</sup> s. - milieu du XVIII<sup>ème</sup> s.



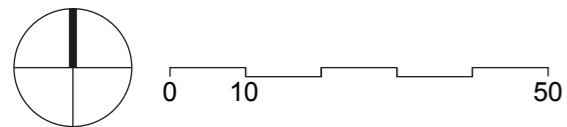
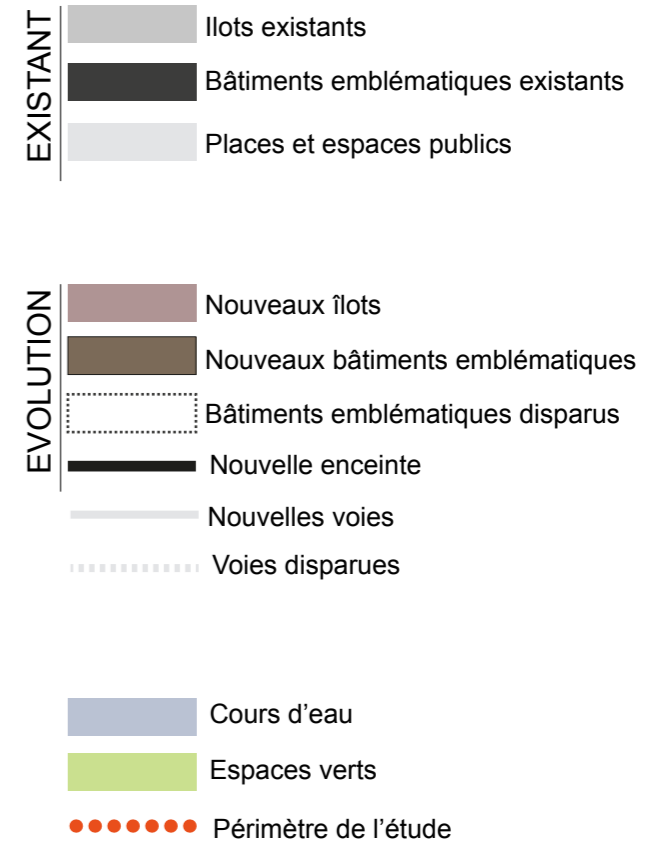
Plan de Reims en 1760, copie de Victor Charlier en 1900, Bibliothèque Municipale



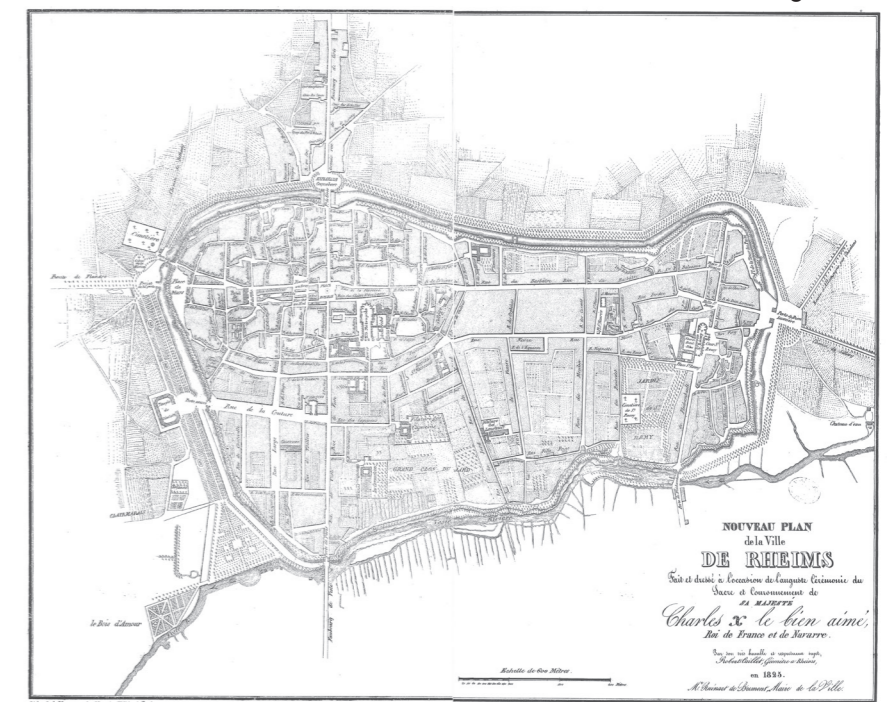


# FIN DES TEMPS MODERNES ET LA RÉVOLUTION

milieu du XVIII<sup>ème</sup> s. - début du XIX<sup>ème</sup> s.

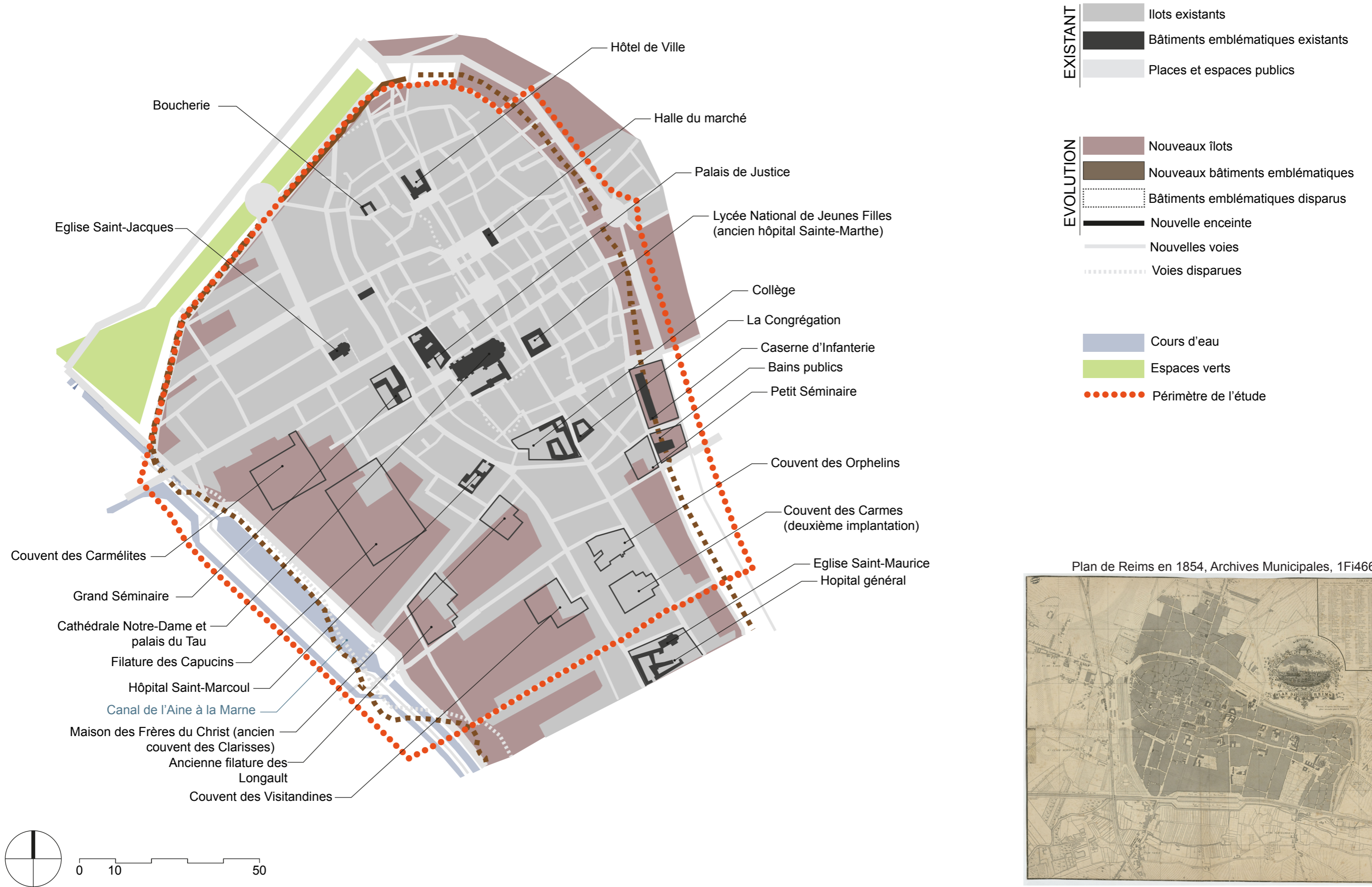


Plan Caillet - 1825, Association Reims Histoire Archéologie



# DE LA RÉVOLUTION À NOS JOURS

début du XIX<sup>ème</sup> s. - milieu du XIX<sup>ème</sup> s.



Plan de Reims en 1854, Archives Municipales, 1Fi466



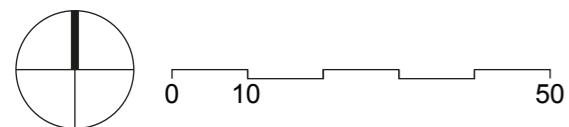


# DE LA RÉVOLUTION À NOS JOURS

milieu du XIX<sup>ème</sup> s. - début du XX<sup>ème</sup> s.

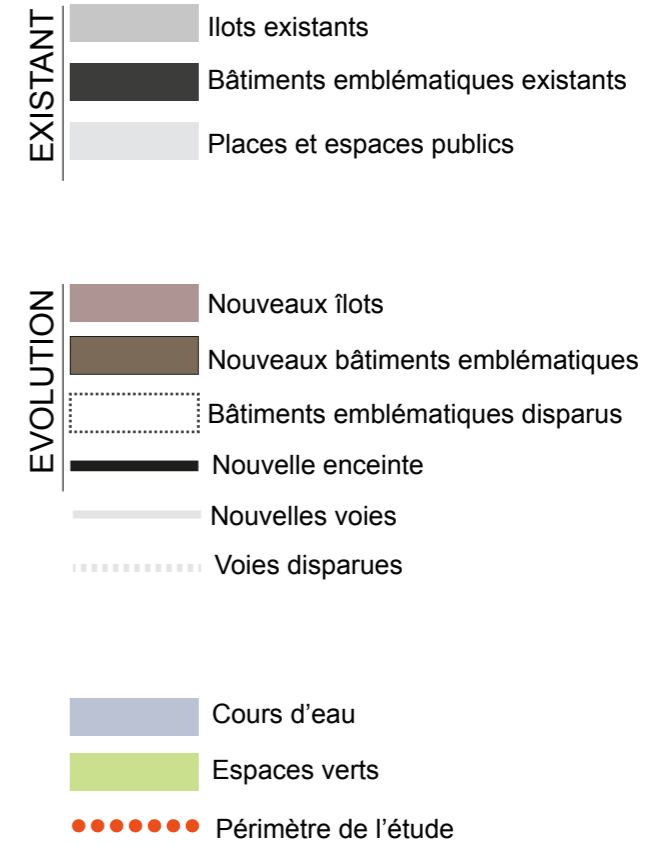
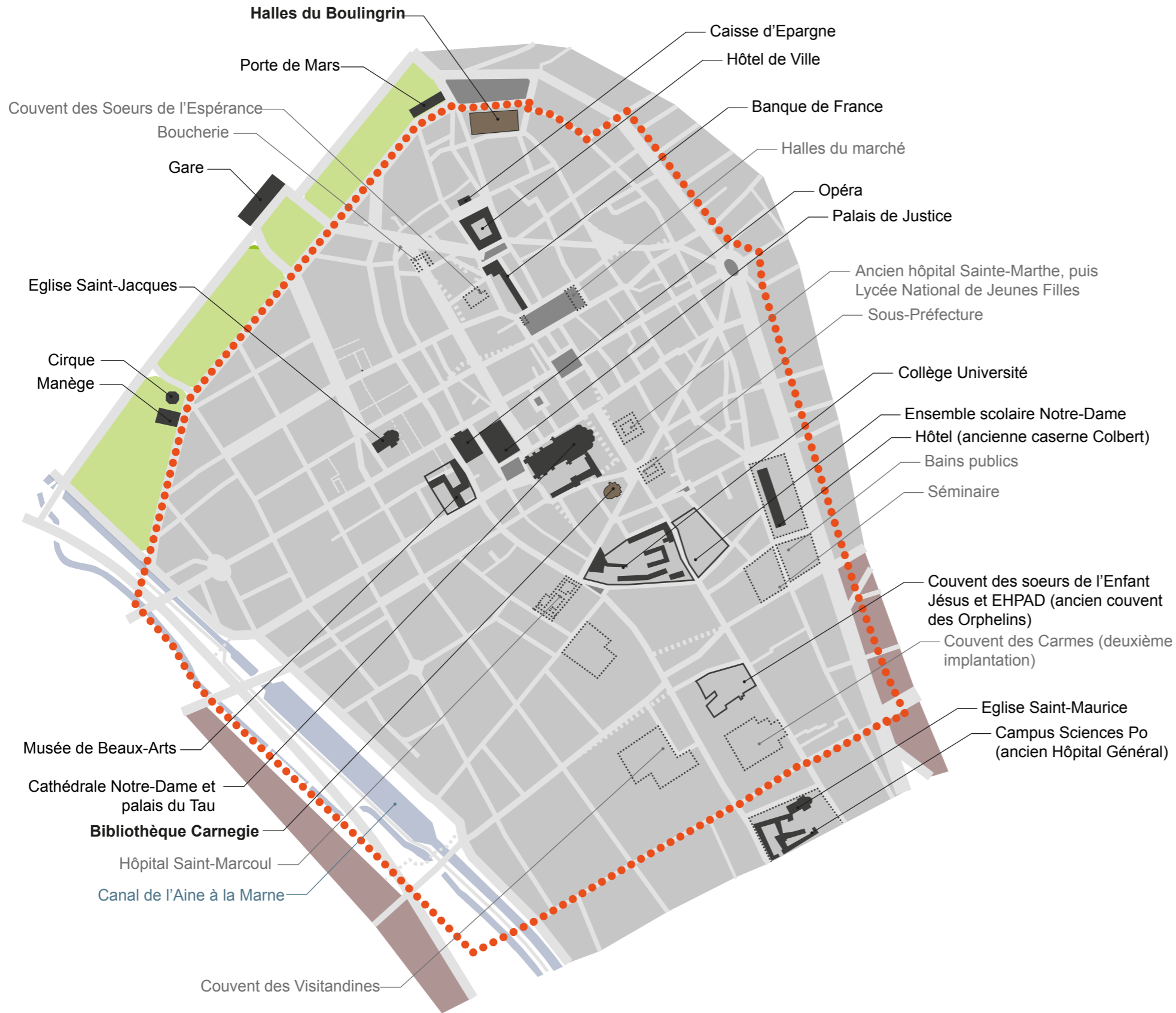


Plan de Reims en 1903, Archives Municipales, 1Fi443

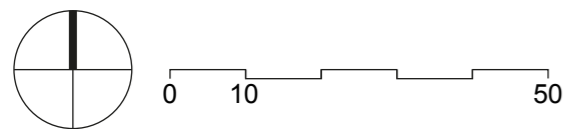


# DE LA RÉVOLUTION À NOS JOURS

XX<sup>ème</sup> S.



Cadastre de la commune de Reims, 2017, Direction de l'Urbanisme, de l'Aménagement Urbain et de l'Archéologie (DUAUA), Ville de Reims



**DOSSIER ICONOGRAPHIQUE**

---